



## B-2-19 L'unité paysagère des versants urbanisés et boisés de l'Eau d'Heure



Ham-sur-Heure



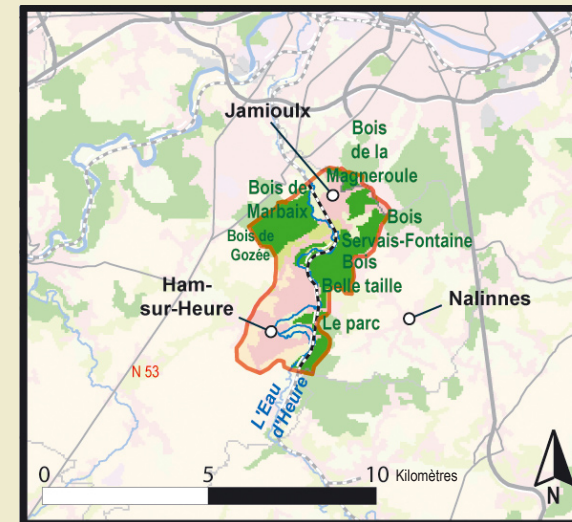
L'Eau d'Heure à Ham-sur-Heure



Le château d'Ham-sur-Heure et l'église de Beignée



Ligne Charleroi – Walcourt, le long de l'Eau d'Heure



L'unité paysagère suit les versants boisés de l'Eau d'Heure, depuis Ham-sur-Heure jusque Jamioul, sur un parcours qui s'encaisse et sinue à travers de petits centres ruraux.

Le petit bourg de Ham-sur-Heure occupe une « épingle » de l'Eau d'Heure, appendice où le réseau routier assure le passage de la Thudinie au Condroz.

Sur la bordure ouest de l'unité, les rebords du plateau limoneux de la Thudinie surplombent les versants doux de la rive gauche de l'Eau d'Heure.

Le versant de la rive gauche, au départ domaine de l'herbage, est à présent marqué par l'habitat linéaire, qui suit les courbes de niveau à mi-pente du versant.

Au niveau de la rive droite, les versants boisés, aux pentes très raides et ravineés par de petits ruisseaux, laissent peu de place pour l'habitat.

Dans le fond de vallée, on retrouve des villages (Jamioulx) ou petits bourgs ruraux plus compacts (Ham-sur-Heure).